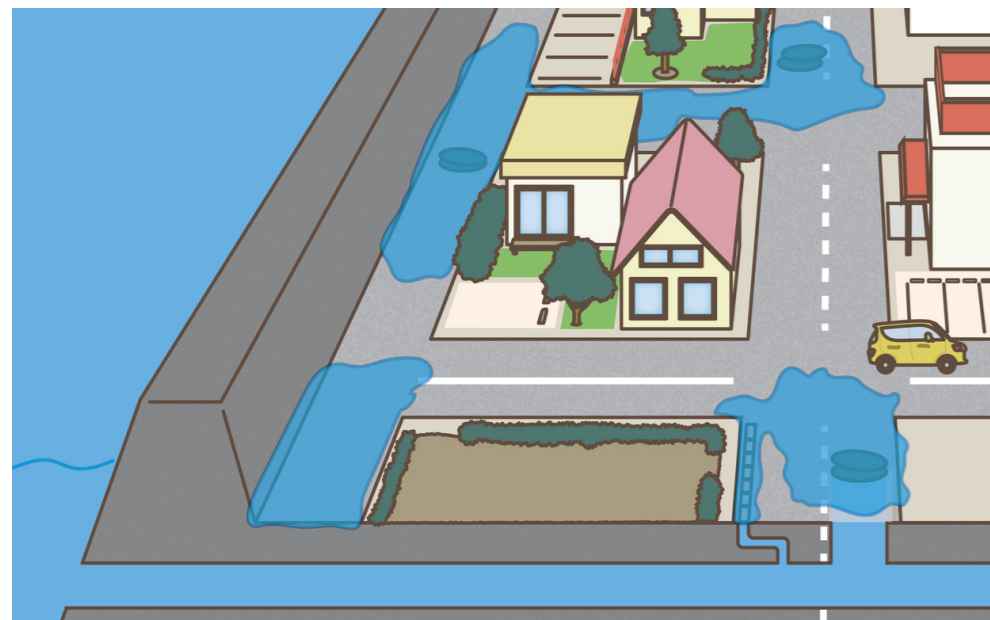


内水氾濫とは

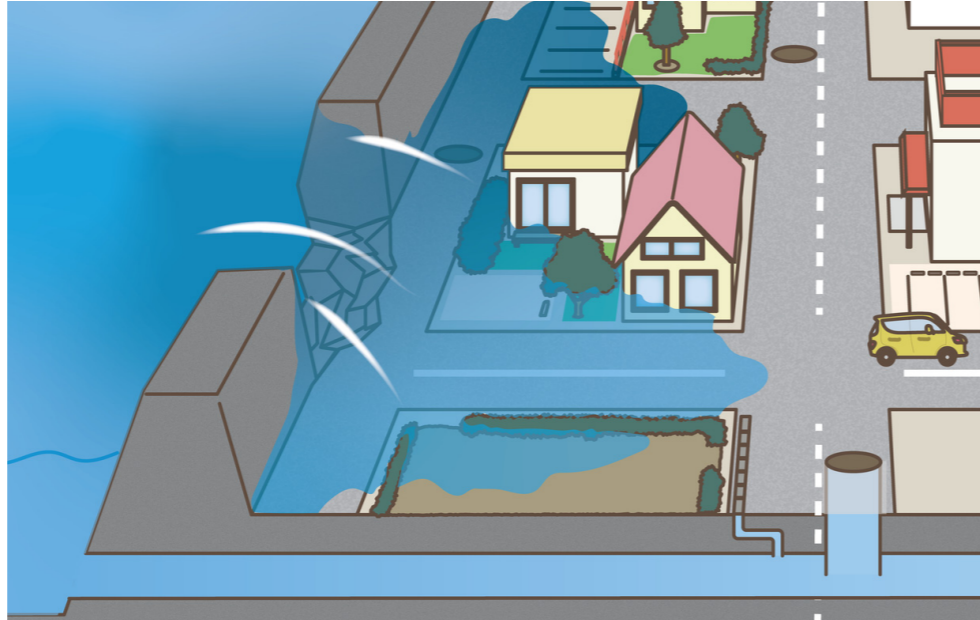
下水道などの排水施設の能力を超えた際に、マンホール・側溝・水路などから雨水が溢れたり、地上にたまった雨水が排水できなくなることで発生する浸水のことです。

内水氾濫



下水道の排水能力を超える大雨が降ったときや、河川の水位が高くなったときに発生

外水氾濫



大雨により河川の水位が堤防を越えたときや、堤防が決壊したときに発生

利根町内水ハザードマップでは、想定しうる限り最大規模の降雨として、概ね1000年に1度の確率で発生する大雨(1時間に153mmの降雨)を対象としています。また、雨の降り方によっては、浸水深が深くなる場合や浸水が想定されていない場所でも浸水が発生する可能性があるため注意してください。そのほかの河川氾濫状況については、洪水ハザードマップで確認ください。

「利根町 洪水ハザードマップ」で検索→



避難情報(5段階の警戒レベル)

自治体や気象庁などから発表される防災情報は5段階の警戒レベルで提供されます。**警戒レベル4の避難指示**や**警戒レベル3の高齢者等避難**が発令された際には速やかな避難行動をとってください。

町が出す避難情報			
警戒レベル	状況	とるべき行動	避難情報等
5	災害発生または切迫	命の危険 直ちに安全確保!	緊急安全確保 ^{※1}
-----警戒レベル4までに必ず避難!-----			
4	災害のおそれが高い	危険な場所から全員避難	避難指示
3	災害のおそれあり	危険な場所から高齢者等は避難 ^{※2}	高齢者等避難
2	気象状況悪化	自ら避難行動を確認	-
1	今後気象情報悪化のおそれ	災害への心構えを高める	-

※1 市町村が災害の状況を確実に把握できるものではないなどの理由から、警戒レベル5は必ず発令される情報ではない。
 ※2 高齢者等以外の人も必要に応じ、普段の行動を見合わせたり、危険を感じたら自主的に避難するタイミングである。

気象庁・県が出す情報(警戒レベル相当の情報)

降雨	洪水
大雨特別警報	氾濫発生情報
土砂災害警戒情報	氾濫危険情報
大雨警報	洪水警報・氾濫警戒情報
大雨注意報等	
早期注意情報	


※これらは自主的な避難行動等の参考となる情報です

事前準備

災害の発生に備えるため、下に示す内容について、普段から各ご家庭で準備しておきましょう。

安全な避難経路の確認

ハザードマップを使い、浸水が予想される箇所や河川・水路沿いを避けて、安全に通行できる避難場所までの経路を事前に確認しておきましょう。



家のまわりの点検


大雨の前には側溝や雨水ますを確認し、落ち葉やごみが詰まらないように清掃しましょう。



自宅の簡易水防

家庭にあるもので、雨水の浸入を防ぎ、被害を軽減させましょう。

- 《簡易水防の一例》
- ・ゴミ袋やポリタンクをもちいて水のうをつくる
 - ・長めの板を用いて止水板を作る



非常持出品の確認

非常持出品を備え、定期的に確認しましょう。

一時避難の持ち出し品リスト(一例)

- | | | |
|-----------------------------------|------------------------------------|-----------------------------------|
| <input type="checkbox"/> ヘッドライト | <input type="checkbox"/> 食料・水 | <input type="checkbox"/> 生理用品 |
| <input type="checkbox"/> 電池・充電器 | <input type="checkbox"/> 衣類・防寒具・雨具 | <input type="checkbox"/> 軍手 |
| <input type="checkbox"/> 常備薬・救急薬品 | <input type="checkbox"/> マスク・消毒液 | <input type="checkbox"/> トイレ用ペーパー |
| <input type="checkbox"/> ビニール袋 | <input type="checkbox"/> ティッシュ | <input type="checkbox"/> タオル |
| <input type="checkbox"/> 歯ブラシ | <input type="checkbox"/> 虫よけ | <input type="checkbox"/> ラジオ |
| | | <input type="checkbox"/> その他必要なもの |

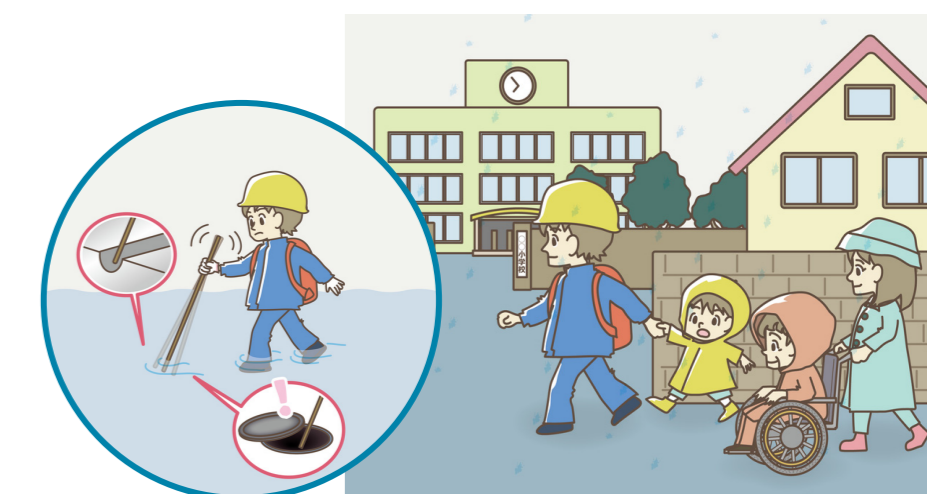


避難時の心得

災害の発生状況や避難するタイミングに応じて、適切な避難行動を取りましょう。


屋外が安全で移動できる場合「水平避難」をしましょう。

- ・2人以上で行動しましょう
- ・家族や近所の人と声をかけ合い、地域で協力しましょう
- ・安全な経路で避難しましょう
- ・お年寄りや子供、障害のある人には早めの避難を呼びかけ、積極的に支援しましょう
- ・やむを得ず水の中を移動するときは、蓋が空いているマンホールの穴や水路を棒で確認しながら移動しましょう



屋外へ出ることが危険な場合「垂直避難」をしましょう。

- ・水の中の移動は危険なため、安全な避難が難しいと判断したときは、自宅の2階や近隣の高い建物に避難しましょう。



情報の入手方法

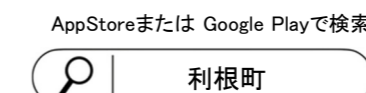
情報メール一斉配信サービス

登録したメールアドレス宛に、利根町から様々な防災情報などが携帯電話やパソコンへ配信されます。



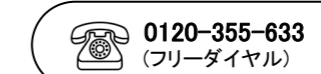
利根町行政アプリ

命を守るための防災情報や重要なお知らせを、町民の皆さまのスマートフォンへスピーディーにお届けします。



利根町行政無線テレホンサービス

防災行政無線の内容をフリーダイヤル(無料)で確認できます。放送が聞こえなかった場合や、内容を再確認したい時にご利用ください。



各種災害等のリアルタイム情報の入手

気象庁「気象警報・注意報」
警報・注意報の予測が確認できます。



気象庁「キキクル」
洪水や土砂災害の危険度を確認できます。



国土交通省「川の防災情報」
川の水位をリアルタイムで確認できます。




Yahoo!防災速報
避難情報などのお知らせサービスです。



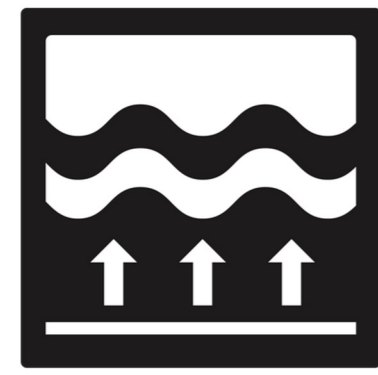
茨城県防災・危機管理ポータルサイト
茨城県の防災に関する情報が確認できます。





このマークは目の不自由な方のための「音声コード」です。専用のスマートフォンアプリ(Uni-Voice)で内容を音声で聞くことができます。

Uni-Voice



利根町内水ハザードマップ

地図面



内水ハザードマップについてはこちらでも確認できます。

内水ハザードマップは下水道等の排水能力を超えた雨が降った際に、マンホールや側溝から溢れた水や地上にたまった水で発生する浸水状況を示しています。
避難する際は、発令される避難情報に従い、またご自身が作成したマイ・タイムラインに従って行動しましょう。
河川からの氾濫については、本ハザードマップでは考慮しておりませんので、必ず洪水ハザードマップも併せてご覧ください。

内水浸水想定基準(指定の前提となる降雨)

1時間に153mmの降雨 (想定最大規模降雨)

指定緊急避難場所

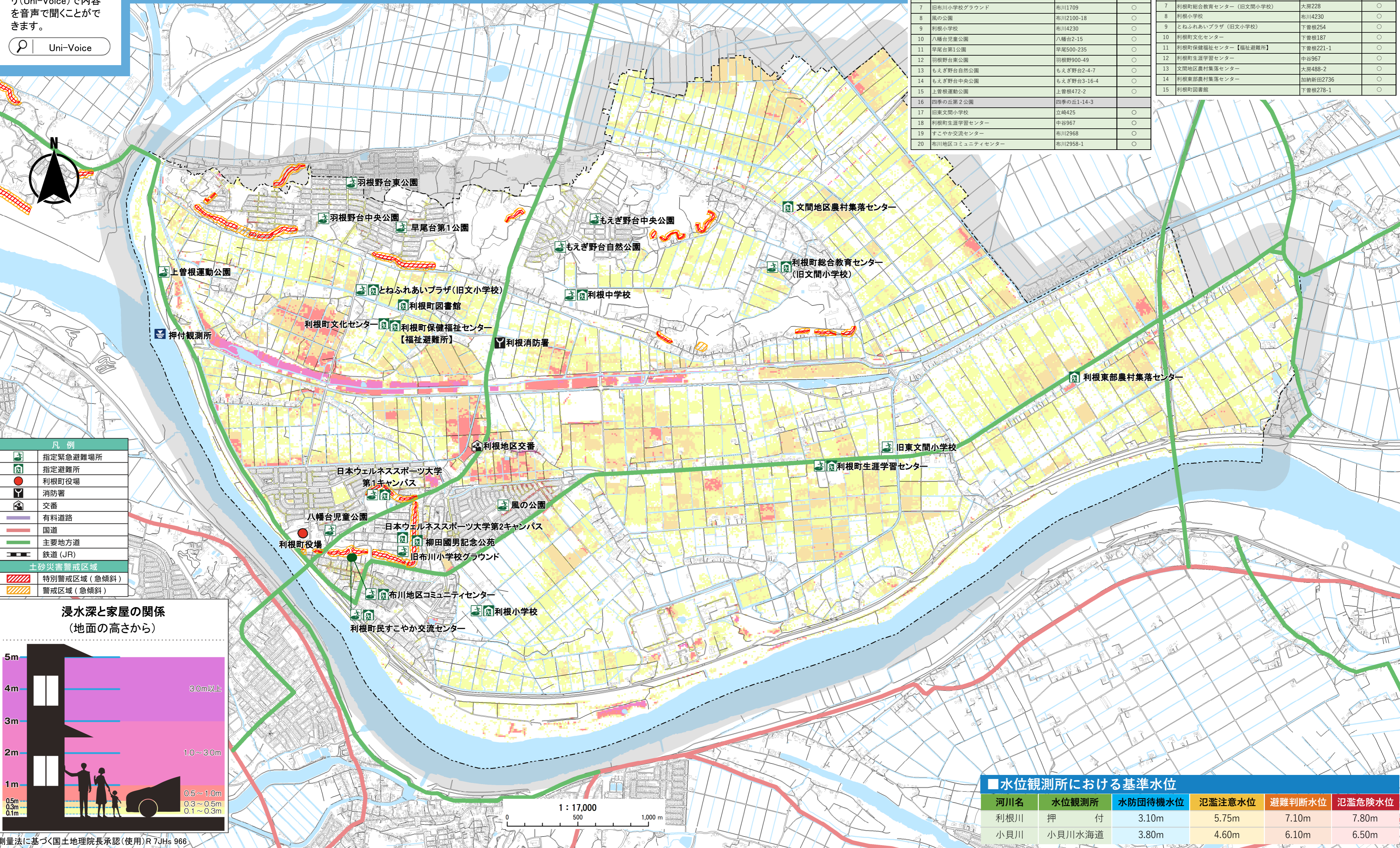
地震や水害などの災害による危険を回避するために一時的に避難する場所

番号	施設・場所名	住所	対象とする異常な現象
1	羽根野中央公園	羽根野850-150	内水 ○
2	とねふれあいプラザ (旧文小学校)	下曾根254	○
3	利根中学校	横須賀1277	○
4	利根町総合教育センター (旧文間小学校)	大原228	○
5	利根っ子公園	布川1618-1	○
6	日本ウェルネススポーツ大学 第1キャンパス	布川1377	○
7	旧布川小学校グラウンド	布川11709	○
8	風の公園	布川12100-18	○
9	利根小学校	布川14230	○
10	八幡台児童公園	八幡台2-15	○
11	早尾台第1公園	早尾500-235	○
12	羽根野台東公園	羽根野900-49	○
13	もえぎ野台自然公園	もえぎ野台2-4-7	○
14	もえぎ野台中央公園	もえぎ野台3-16-4	○
15	上曾根運動公園	上曾根472-2	○
16	四季の丘第2公園	四季の丘1-14-3	○
17	旧東文間小学校	立崎425	○
18	利根町生涯学習センター	中谷967	○
19	すこやか交流センター	布川12968	○
20	布川地区コミュニティセンター	布川12958-1	○

指定避難所

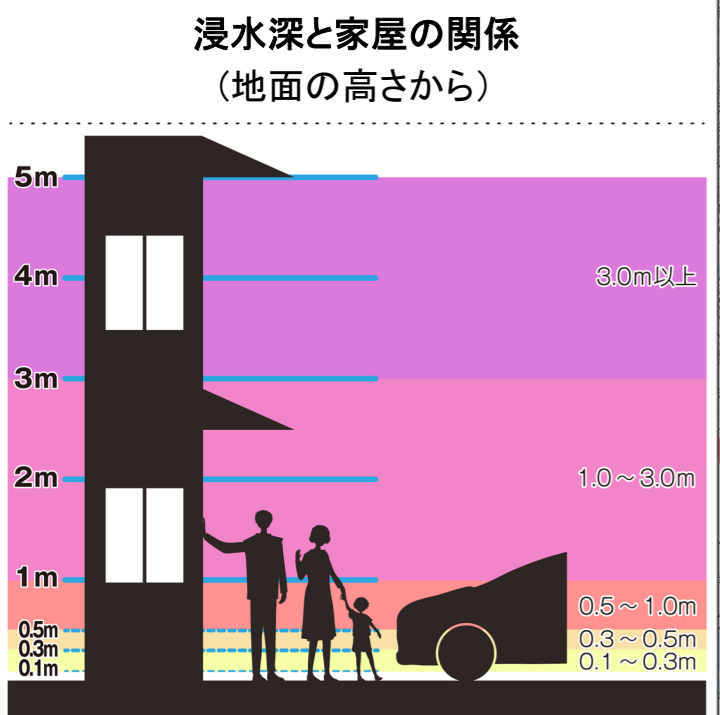
自宅での居住が危険または困難な時、一時的に滞在する施設。物資の配給拠点。

番号	施設・場所名	住所	対象とする異常な現象
1	利根町民すこやか交流センター	布川12968	内水 ○
2	布川地区コミュニティセンター	布川12958-1	○
3	柳田園男記念公苑	布川11787-1	○
4	日本ウェルネススポーツ大学 第2キャンパス	布川11649	○
5	日本ウェルネススポーツ大学 第1キャンパス	布川11377	○
6	利根中学校	横須賀1277	○
7	利根町総合教育センター (旧文間小学校)	大原228	○
8	利根小学校	布川14230	○
9	とねふれあいプラザ (旧文小学校)	下曾根254	○
10	利根町文化センター	下曾根187	○
11	利根町保健福祉センター【福祉避難所】	下曾根221-1	○
12	利根町生涯学習センター	中谷967	○
13	文間地区農村集落センター	大原488-2	○
14	利根東部農村集落センター	加納新田2736	○
15	利根町図書館	下曾根278-1	○



凡例

- 指定緊急避難場所
- 指定避難所
- 利根町役場
- 消防署
- 交番
- 有料道路
- 国道
- 主要地方道
- 鉄道 (JR)
- 土砂災害警戒区域
- 特別警戒区域 (急傾斜)
- 警戒区域 (急傾斜)



測量法に基づく国土院院長承認(使用)R7JHs 966

1:17,000
0 500 1,000 m

水位観測所における基準水位

河川名	水位観測所	水防団待機水位	氾濫注意水位	避難判断水位	氾濫危険水位
利根川	押付	3.10m	5.75m	7.10m	7.80m
小貝川	小貝川海道	3.80m	4.60m	6.10m	6.50m