

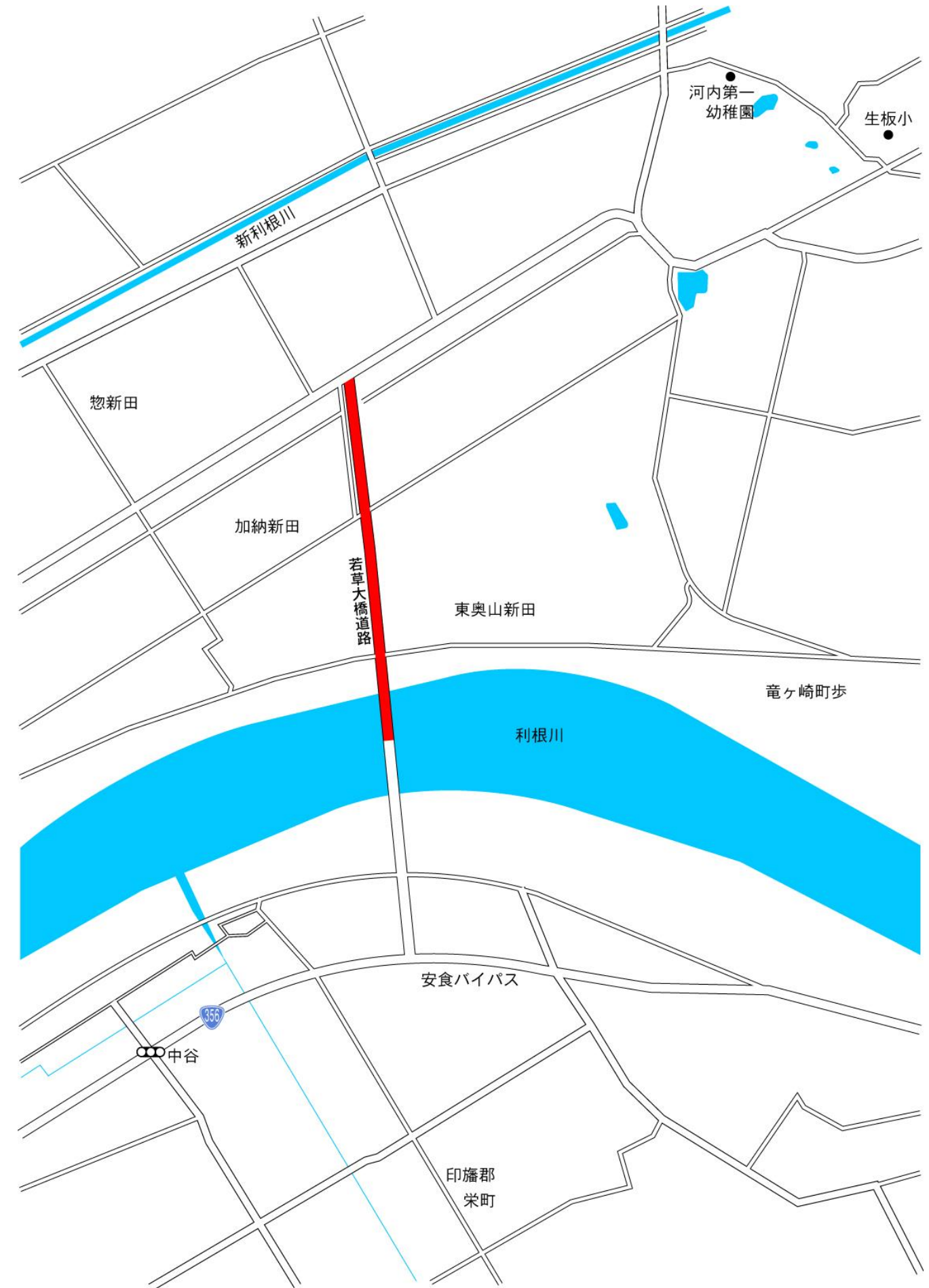
コースの特徴	コースはさくら並木になっており、親水公園は季節毎にあじさいやかきつばた等の花が観賞できる。			
アクセス	車(駐車場有、15台) (スタート地点住所:利根町中谷 1627)			
延長	4.46Km		コース案内の有無	なし
所要時間	1時間10分		歩行距離めやす	
歩数	6676歩		舗装の有無	アスファルト(全部)
消費カロリー	男性 226kcal	女性 186Kcal	平坦さ	バリアフリー
幅員	6.4m	最大 7.0m 最小 6.4m	勾配の有無	なし
車道との区分	歩行者専用		自転車の通行	可
車道横断	4箇所		車椅子の通行	可
車道横断方法	信号機付横断歩道2、横断歩道2		トイレ	1箇所 (障害者用:1)
歩道幅	2.9m	最大 2.9m 最小 2.9m	その他	花壇
利根親水公園				
閉館日			閉館日	
内容			内容	
料金			料金	
ヘルスロードからの距離、その他			ヘルスロードからの距離、その他	
関連施設				
閉館日			閉館日	
内容			内容	
料金			料金	
ヘルスロードからの距離、その他			ヘルスロードからの距離、その他	
閉館日			閉館日	
内容			内容	
料金			料金	
ヘルスロードからの距離、その他			ヘルスロードからの距離、その他	





147 若草大橋コース（利根町 往復型・郊外）

コースの特徴	・坂東太郎の流れを一望できる。・有料道路の測道で歩きやすい直線道路・ユリカモメ(冬期)が照明塔の上に、ハクレンやボラのジャンピングが見られる。・100mピッチで標示されており歩測訓練可能。					
アクセス	車(駐車場有、起点周辺あき地) (スタート地点住所: 利根本加納新田)					
一	延長	1.1Km(大橋中央まで)		コース案内の有無	無	
	所要時間	15分		歩行距離めやす	有り(100m単位)	
	歩数	1,692歩		舗装の有無	アスファルト	
	消費カロリー	男性 78kcal	女性 64Kcal	平坦さ	階段有り	
	幅員		最大	1.8m	勾配の有無	緩
			最小	1.6m		
	車道との区分	歩道		自転車の通行	可	
	車道横断	無し		車椅子の通行	可	
	車道横断方法			トイレ	内訳	公衆 公共 コンビニ
	歩道幅	3.5m	最大		その他	花壇
最小						
関 連 施 設	閉館日			閉館日		
	内容			内容		
	料金			料金		
	ヘルスロードからの距離、その他			ヘルスロードからの距離、その他		
	閉館日			閉館日		
	内容			内容		
	料金			料金		
	ヘルスロードからの距離、その他			ヘルスロードからの距離、その他		





惣新田

加納新田

東奥山新田

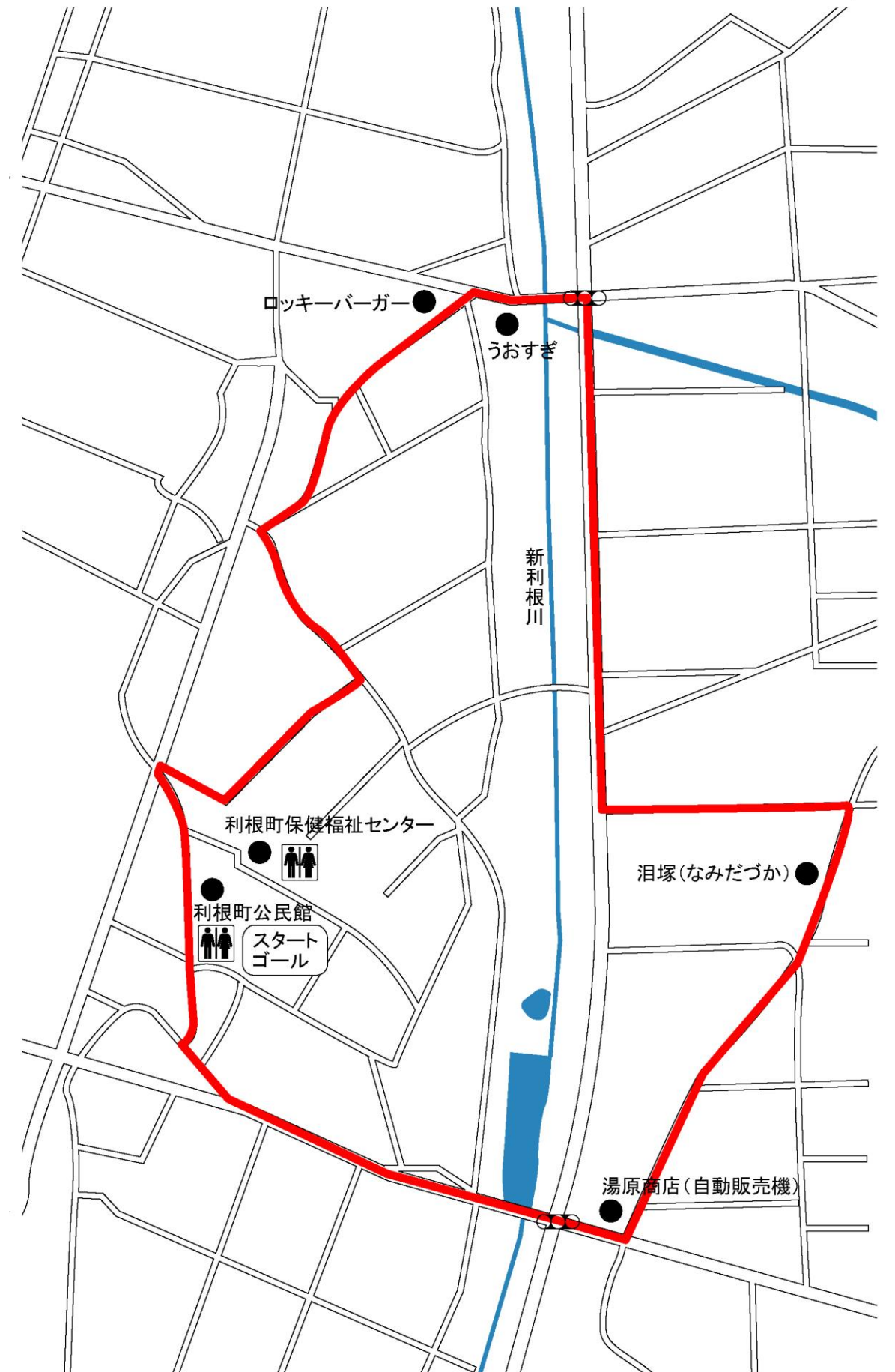
龍ヶ崎田

若草大橋有料道

利根川

161 旧跡（泪塚）と田園のコース（利根町 周回型）

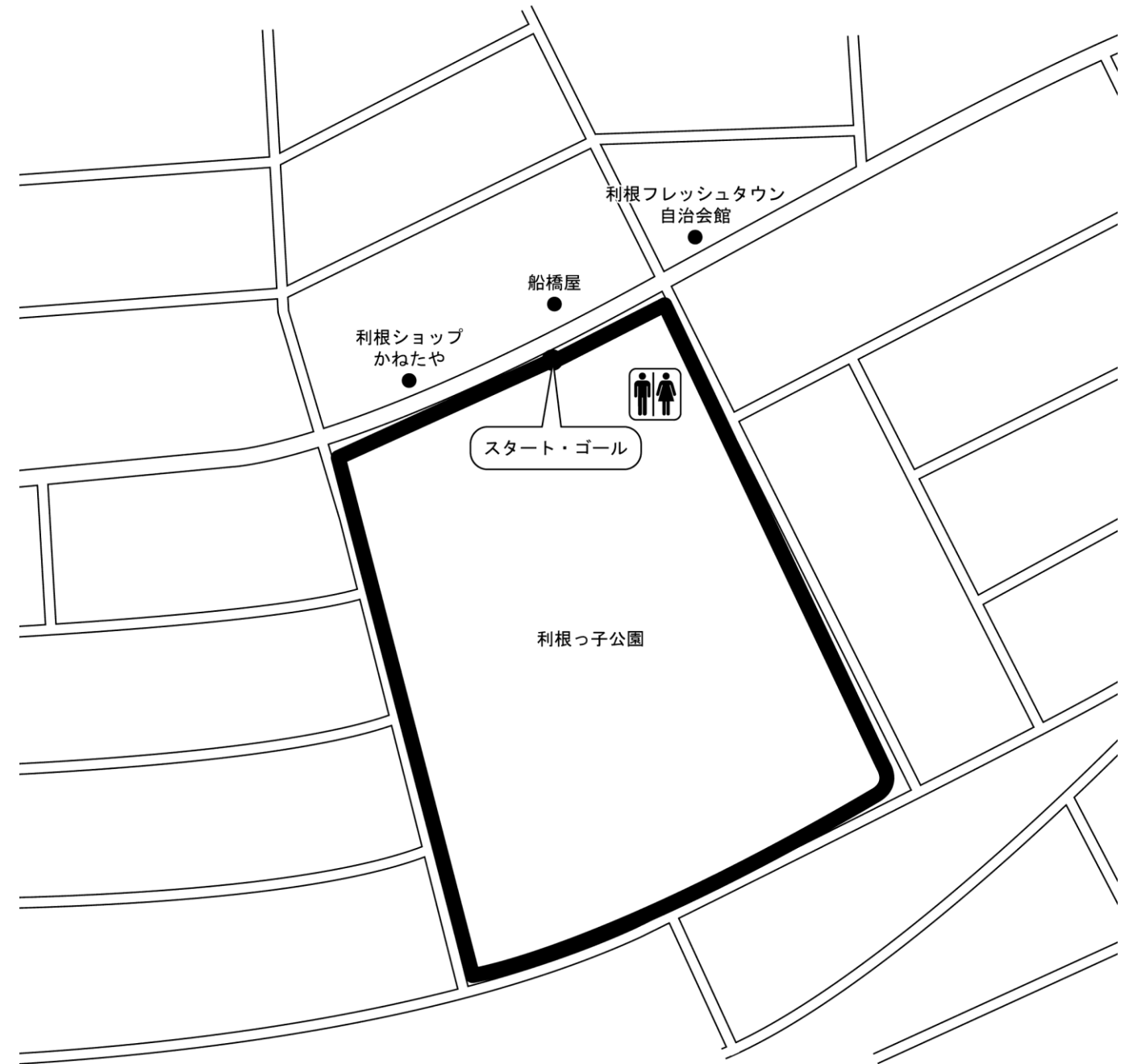
コースの特徴	利根町公民館を起点・終点とした田園地帯を歩く			
アクセス	車(駐車場 100台)・自転車・徒歩 スタート地点住所:利根町下曾根地先			
延長	3.7Km	コース案内の有無	なし	
所要時間	1時間	歩行距離めやす	なし	
歩数	5500歩	舗装の有無	アスファルト	
消費カロリー	男性 194kcal 女性 160Kcal	平坦さ		
幅員	最大	5m	勾配の有無	
	最小	3m		
車道との区分	歩道・一部混合	自転車の通行	可	
車道横断	あり	車椅子の通行	一部に段差有り	
車道横断方法		トイレ	2箇所 (障害者用: )	内訳
				公衆 公共施設 コンビニ 2
歩道幅	最大	5m	その他	公衆電話(カード可)、街灯、花壇
	最小	3m		
泪塚	ロッキーバーガー利根店			
閉館日		閉館日		
内容	旧跡	内容	軽食・飲み物	
料金		料金		
ヘルスロードからの距離、その他	1.5km	ヘルスロードからの距離、その他		
関連施設	うおすぎ JA竜ヶ崎 若草支所			
閉館日		閉館日		
内容	食堂(和風)	内容	農産物販売	
料金		料金		
ヘルスロードからの距離、その他		ヘルスロードからの距離、その他		
閉館日		閉館日		
内容		内容		
料金		料金		
ヘルスロードからの距離、その他		ヘルスロードからの距離、その他		





241 とねっ子公園コース（利根町 周回型・市街地、公園）

コースの特徴	四季折々の花や公園をとり囲む美しい木々の移ろいを感じながら散策できるコースです。			
アクセス	バス・自転車・徒歩 スタート地点住所: 利根町布川454-137			
延長	0.5km		コース案内の有無	なし
所要時間	7分		歩行距離めやす	なし
歩数	654歩		舗装の有無	アスファルト(全部)
消費カロリー	男性17kcal 女性16kcal		平坦さ	2cm以上の段差
幅員	最大 3.7m		勾配の有無	なし
	最小 1.8m			
車道との区分	歩道、一部混合		自転車の通行	可
車道横断			車椅子の通行	可
車道横断方法			トイレ	1箇所 (障害者用:0)
				内訳
歩道幅	2.7m		その他	公衆電話(カード可)、街灯、花壇
	最大 3.7m 最小 1.8m			
関連施設	船橋屋		閉館日	
	閉館日		内容	
	内容	和菓子	料金	
	料金		ヘルスロードからの距離、その他	
	ヘルスロードからの距離、その他		閉館日	
	閉館日		内容	
	内容		料金	
	料金		ヘルスロードからの距離、その他	



利根フレッシュタウン自治会館

利根フレッシュタウン

454

13+

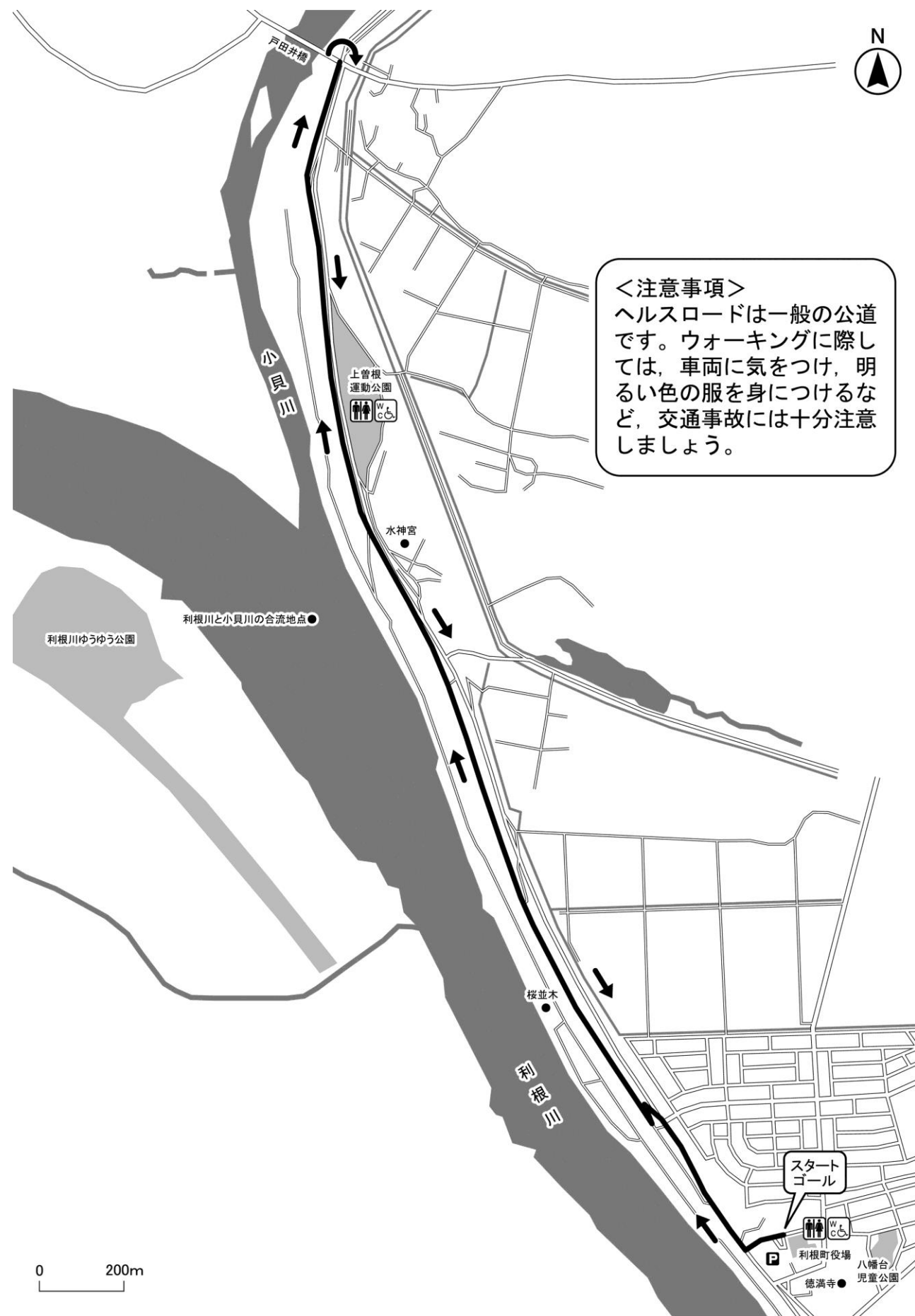
10





288 利根川の桜づつみと小貝川河口コース（利根町 往復型・郊外）

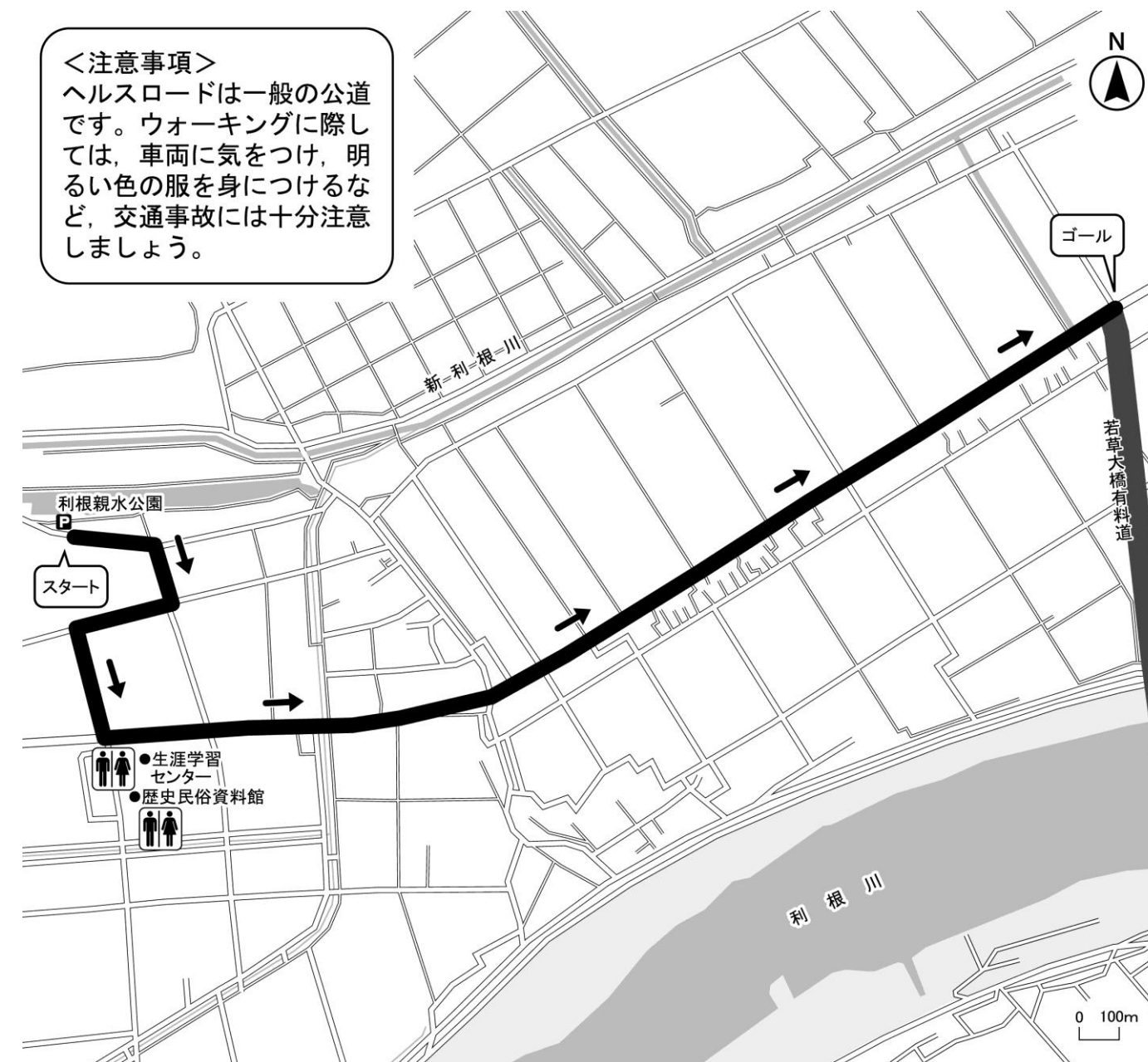
コースの特徴	利根川と小貝川の河口。春は利根川堤と利根フレッシュタウンプレイロット・利根町役場の桜がみどころです。				
アクセス	スタート地点: 利根町役場（住所: 利根町布川841-1） 交通機関: 車（駐車場: 100台）・バス（バス停: 大利根交/利根町役場前）・自転車・徒歩				
延長	6.3km		コース案内の有無	無	
所要時間	1時間30分		歩行距離めやす	無	
歩数	9,372歩		舗装の有無	アスファルト	
			平坦さ	バリアフリー	
幅員	7m	最大	7m	勾配の有無	有(緩)
		最小	7m		
車道との区分	歩行者用専用・歩道		自転車の通行	可	
車道横断	有(1箇所)		車椅子の通行	可	
車道横断方法	信号機なし横断歩道 1箇所		トイレ	2箇所 (障害者用: 2)	
歩道幅	5m	最大	5m	その他	休憩場所有(ベンチ) 花壇等の整備有
		最小	2m		
関連施設	閉館日		閉館日		
	内容		内容		
	料金		料金		
	ヘルスロードからの距離、その他		ヘルスロードからの距離、その他		
	閉館日		閉館日		
	内容		内容		
関連施設	料金		料金		
	ヘルスロードからの距離、その他		ヘルスロードからの距離、その他		



＜注意事項＞  
ヘルスロードは一般の公道です。ウォーキングに際しては、車両に気をつけ、明るい色の服を身につけるなど、交通事故には十分注意しましょう。



コースの特徴	「とね親水公園コース」と「若草大橋コース」を結ぶコースで、シーズンになると椿の花が道沿いに見られる。			
アクセス	スタート地点:とね親水公園(利根町中谷1627) 交通機関:車(駐車場有)・自転車・徒歩			
延長	3.4km	コース案内の有無	無	
所要時間	55分	歩行距離めやす	無	
歩数	5,420歩	舗装の有無	アスファルト(全部)	
消費カロリー	男性220kcal 女性175kcal	平坦さ	2cm以上の段差有	
幅員	8.5m	最大	10.0m	勾配の有無
		最小	4.0m	無
車道との区分	歩道・区分なし	自転車の通行	可	
車道横断	有(4箇所)	車椅子の通行	可	
車道横断方法	信号機付横断歩道1箇所 信号機なし横断歩道2箇所 横断歩道なし2箇所	トイレ	2箇所 (障害者用:2)	内訳
				公衆 1 公共施設 1 コンビニ
歩道幅	2.0m	最大	2.0m	その他
		最小	1.2m	休憩場所有(ベンチ)
関連施設	利根町歴史民俗資料館			
閉館日	月・火曜日, 祝日, 年末年始	閉館日		
内容	利根町の歴史	内容		
料金		料金		
ヘルスロードからの距離、その他	50m	ヘルスロードからの距離、その他		
閉館日		閉館日		
内容		内容		
料金		料金		
ヘルスロードからの距離、その他		ヘルスロードからの距離、その他		



<注意事項>  
ヘルスロードは一般の公道です。ウォーキングに際しては、車両に気をつけ、明るい色の服を身につけるなど、交通事故には十分注意しましょう。



大房

文  
文間小

68

11

惣新田

新利根川

加納新田

若  
草

東奥山



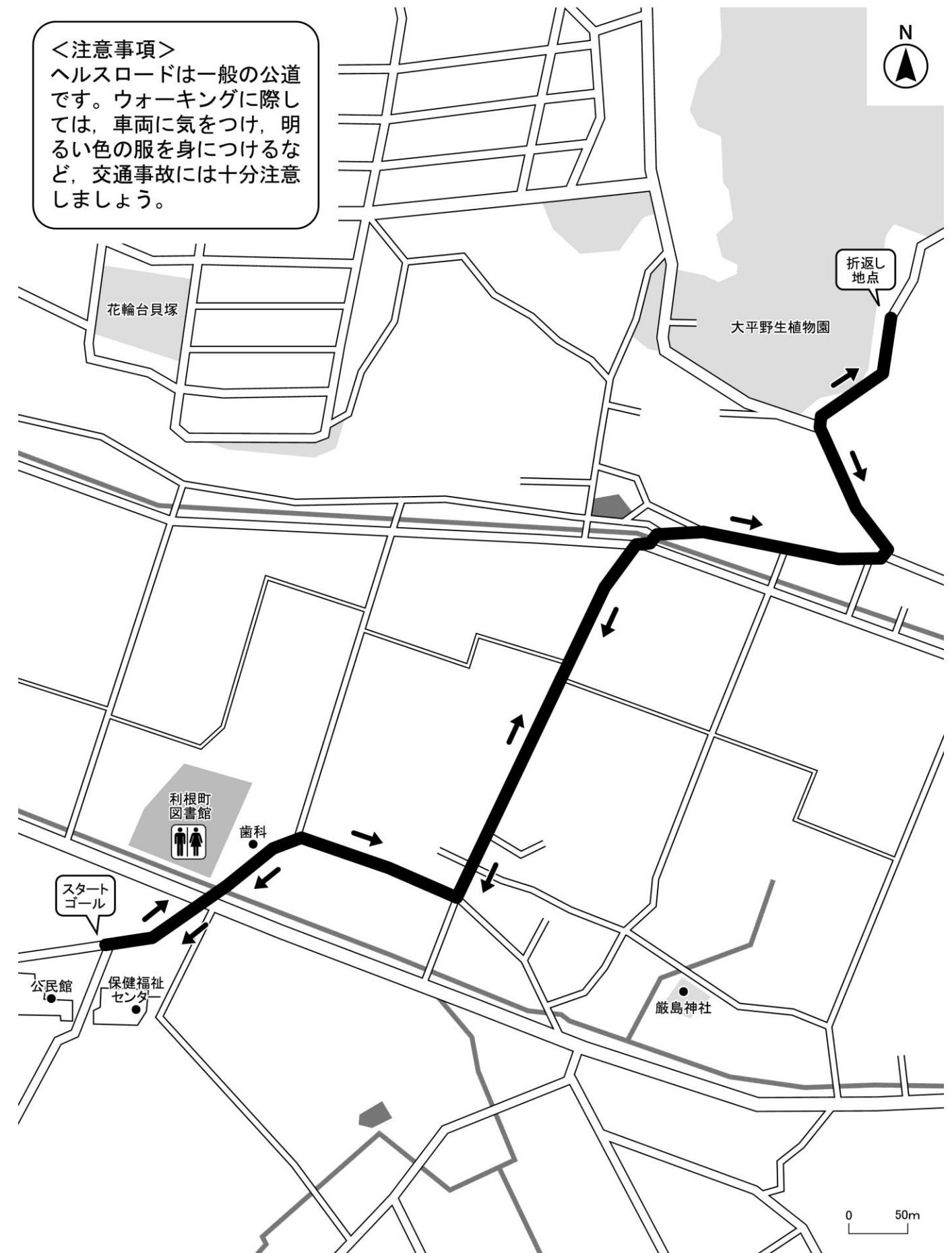
大  
橋  
有  
料  
道

中谷

立崎

北

コースの特徴	四季折々の野草が下から見るができる。			
アクセス	スタート地点: 利根町公民館 (利根町大字下曾根167) 交通機関: 車 (駐車場有)・自転車・徒歩			
延長	2.2km	コース案内の有無	無	
所要時間	35分	歩行距離めやす	無	
歩数	3,650歩	舗装の有無	アスファルト (全部)	
消費カロリー	男性140kcal 女性110kcal	平坦さ	2cm以上の段差有	
幅員	4.0m	最大	5.0m	勾配の有無
		最小	2.5m	無
車道との区分	区分なし	自転車の通行	可	
車道横断	有 (3箇所)	車椅子の通行	可	
車道横断方法	信号機なし横断歩道1箇所 横断歩道なし2箇所	トイレ	1箇所 (障害者用: )	内訳 公衆 公共 施設 1 コン ビニ
歩道幅		最大		休憩場所有 (ベンチ) 花壇等の整備有
		最小		
関 連 施 設	閉館日		閉館日	
	内容		内容	
	料金		料金	
	ヘルスロードからの距離、その他		ヘルスロードからの距離、その他	
	閉館日		閉館日	
	内容		内容	
料金		料金		
ヘルスロードからの距離、その他		ヘルスロードからの距離、その他		





下曾根

尾上科

鼓島神社

コースの特徴	「利根川図誌」の著者、赤松宗旦ゆかりの道				
アクセス	スタート地点: 利根町役場(利根町大字布川841) 交通機関: 車(駐車場有)・バス(役場前)・自転車・徒歩				
延長	2.2km		コース案内の有無	無	
所要時間	40分		歩行距離めやす	無	
歩数	3,670歩		舗装の有無	アスファルト(全部)	
消費カロリー	男性160kcal 女性125kcal		平坦さ	2cm以上の段差有	
幅員	6.0m	最大	10.0m	勾配の有無	緩
		最小	3.8m		
車道との区分	歩行者専用・区分なし		自転車の通行	可	
車道横断	有(3箇所)		車椅子の通行	可	
車道横断方法	信号機付横断歩道1箇所 信号機なし横断歩道2箇所		トイレ	1箇所 (障害者用:0)	
歩道幅	2.2m	最大	2.2m	その他	
		最小			
赤松宗旦旧居跡					
関連施設	閉館日	月曜日・祝日・年末年始		閉館日	
	内容	赤松宗旦の生家を復元		内容	
	料金			料金	
	ヘルスロードからの距離、その他	ヘルスロード沿い		ヘルスロードからの距離、その他	
	閉館日			閉館日	
内容			内容		
料金			料金		
ヘルスロードからの距離、その他			ヘルスロードからの距離、その他		





八幡台

八幡台児童公園

利根町役場

徳満寺

布川

来見寺

利根川

栄橋

栄橋南詰

356



コースの特徴	「旧跡(泪塚)」と「とね親水公園」をつなぐ。琴平神社, 徳満寺, 弁財天, 来見寺, 布川神社, 泪塚に小林一茶の句碑等がある。			
アクセス	スタート地点: 利根町役場(利根町大字布川864) 交通機関: 車(駐車場有)・バス(役場前)・自転車・徒歩			
延長	3.5km	コース案内の有無	無	
所要時間	56分	歩行距離めやす	無	
歩数	5,072歩	舗装の有無	アスファルト(全部)	
消費カロリー	男性225kcal 女性175kcal	平坦さ	2cm以上の段差有	
幅員	7.0m	最大	9.0m	勾配の有無
		最小	2.0m	急
車道との区分	区分なし	自転車の通行	可	
車道横断	有(7箇所)	車椅子の通行	可	
車道横断方法	信号機なし横断歩道7箇所	トイレ	2箇所 (障害者用:1)	内訳
			公衆	公共施設
			1	1
			コンビニ	
歩道幅		最大		その他
		最小		休憩場所有(ベンチ)
柳田國男記念公苑	鶴殺しの泪塚			
閉館日	月曜日・祝日・年末年始	閉館日		
内容	著作物, 文書	内容		
料金	無料	料金		
ヘルスロードからの距離, その他	30m	ヘルスロードからの距離, その他	ヘルスロード沿い	
閉館日		閉館日		
内容		内容		
料金		料金		
ヘルスロードからの距離, その他		ヘルスロードからの距離, その他		





中田切

利根町浄水場

日本ウェルネススポーツ大



八幡台

ENEOS

利根町役場

柳田國男記念公園

利根ニュータウン

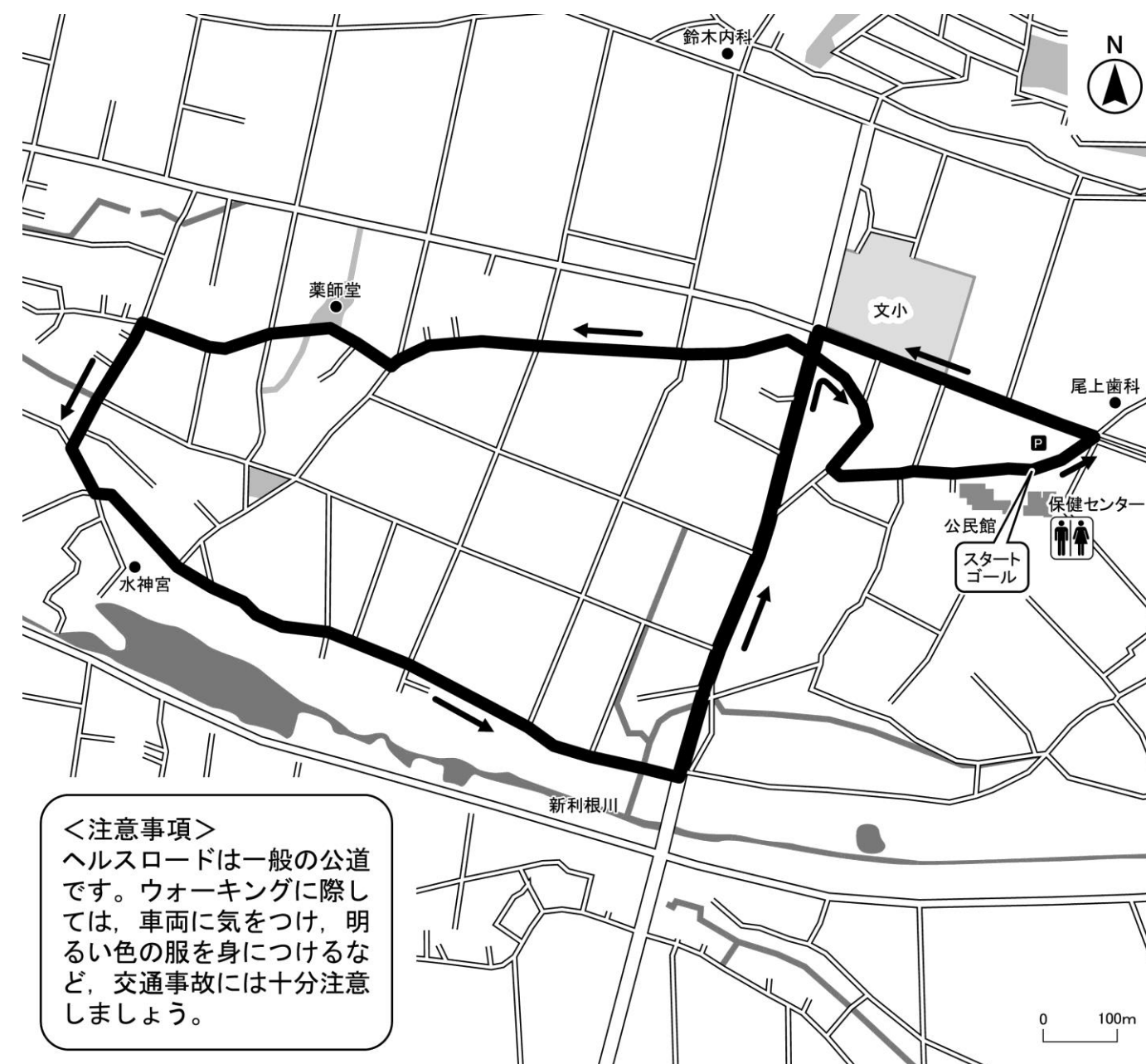
布川

四季の丘1

栄橋

利根川

コースの特徴	薬師如来を参拝し、田園の中を歩く。			
アクセス	スタート地点:利根町公民館(利根町大字下曾根187) 交通機関:車(駐車場有)・自転車・徒歩			
延長	3.4km	コース案内の有無	無	
所要時間	55分	歩行距離めやす	無	
歩数	5,200歩	舗装の有無	アスファルト(全部)	
消費カロリー	男性220kcal 女性175kcal	平坦さ	2cm以上の段差有	
幅員	6.0m	最大	7.0m	勾配の有無
		最小	2.0m	無
車道との区分	路側帯	自転車の通行	可	
車道横断	有(4箇所)	車椅子の通行	可	
車道横断方法	信号機なし横断歩道4箇所	トイレ	1箇所 (障害者用:1)	内訳 公衆 公共 1 1 コンビニ
歩道幅	2.5m	最大	2.5m	その他
		最小		休憩場所有(ベンチ)
上曾根薬師堂				
閉館日		閉館日		
内容	薬師堂の中に薬師如来像がまつられている	内容		
料金		料金		
ヘルスロードからの距離、その他	ヘルスロード沿い	ヘルスロードからの距離、その他		
閉館日		閉館日		
内容		内容		
料金		料金		
ヘルスロードからの距離、その他		ヘルスロードからの距離、その他		

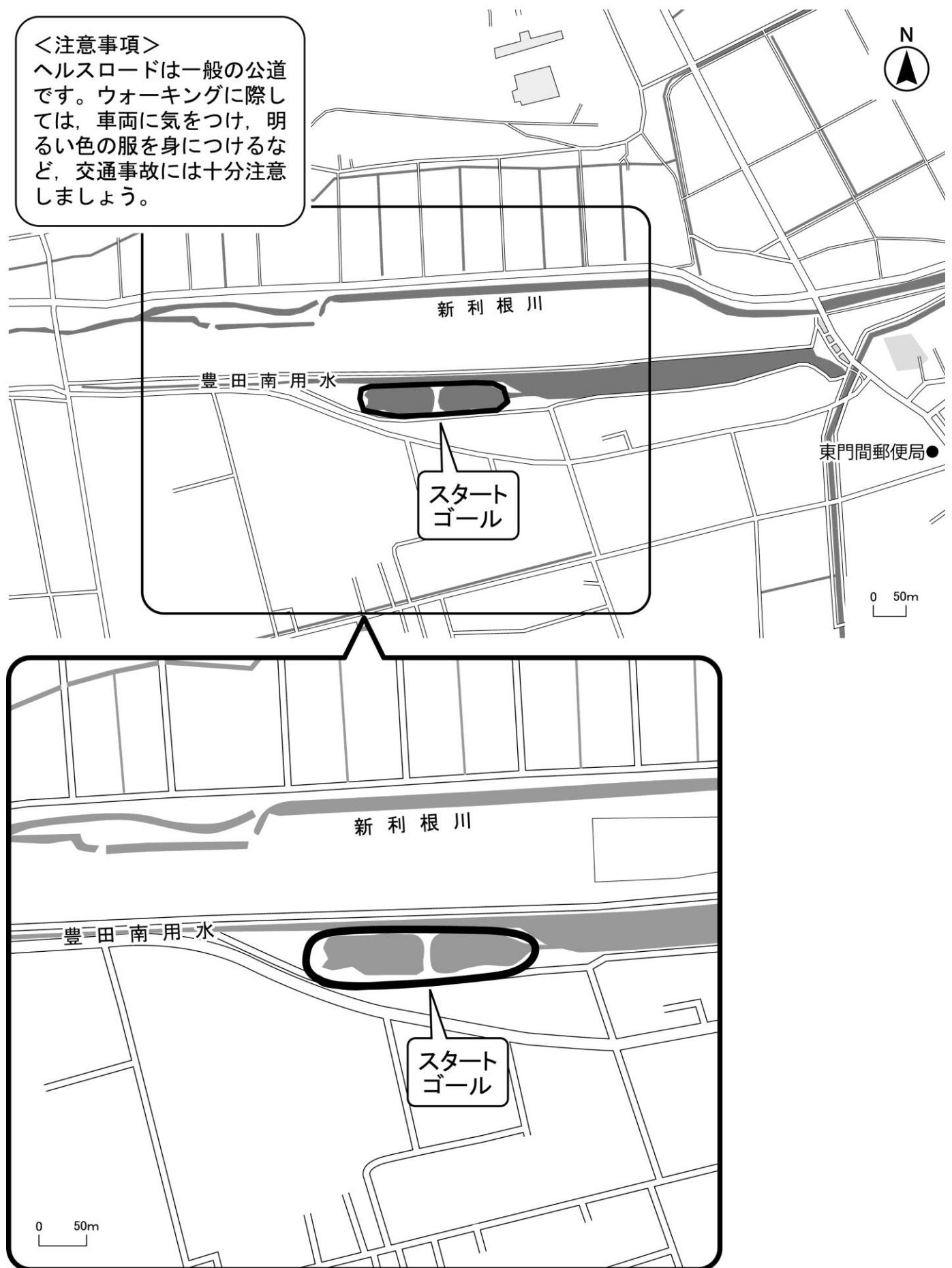


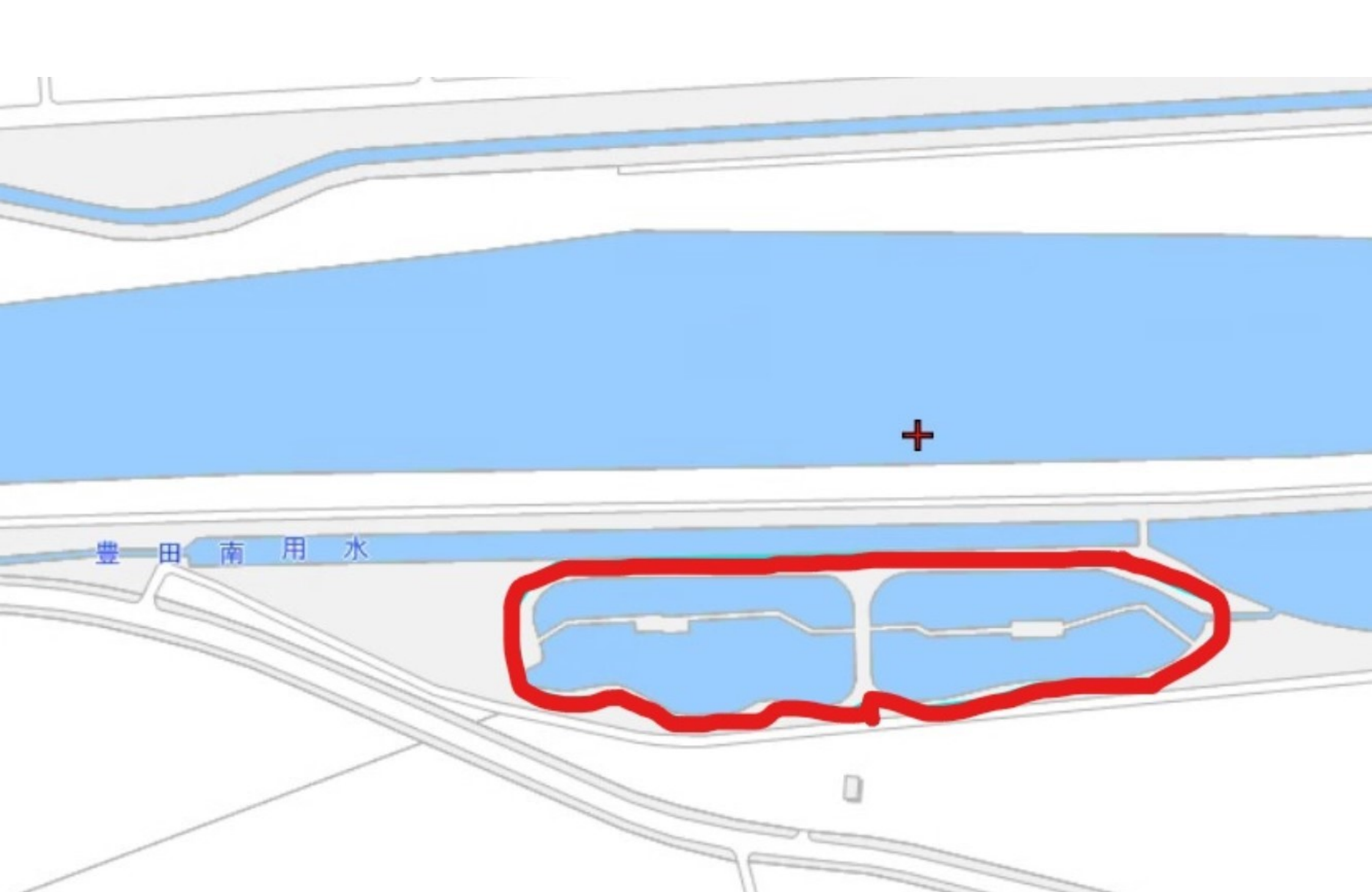
<注意事項>  
ヘルスロードは一般の公道です。ウォーキングに際しては、車両に気をつけ、明るい色の服を身につけるなど、交通事故には十分注意しましょう。



329 利根親水公園周回コース（周回型・公園）

コースの特徴	古代(大賀)ハス, スイレン, ミソハギ, カキツバタ等の四季折々の水生植物が観賞できる。			
アクセス	スタート地点: 利根親水公園 住所(利根町中谷1627) 交通機関: 車(駐車場有: 10台)・自転車・徒歩			
延長	0.5km	コース案内の有無	コース地図有	
所要時間	10分	歩行距離めやす	無	
歩数	772歩	舗装の有無	アスファルト(全部)	
消費カロリー	男性: 40kcal 女性: 30kcal	平坦さ	バリアフリー	
幅員	最大 最小	勾配の有無	無	
車道との区分	歩行者専用	自転車の通行	可	
車道横断	無	車椅子の通行	可	
車道横断方法		トイレ	2箇所 (障害者用: 1)	内訳 公衆 1 公共施設 1 コンビニ 1
歩道幅	3.0m 最大 3.0m 最小 3.0m	その他	休憩所有(ベンチ) 花壇等の整備有	
柳田國男記念公苑				
閉館日	月曜日, 祝日, 年末年始	閉館日		
内容	柳田國男が少年時代を過ごした旧小川家の母屋・土蔵で構成されている。会議, 講座, 宿泊施設としても利用できる。	内容		
料金	見学は無料	料金		
ヘルスロードからの距離、その他	0m	ヘルスロードからの距離、その他		
関連施設				
閉館日		閉館日		
内容		内容		
料金		料金		
ヘルスロードからの距離、その他		ヘルスロードからの距離、その他		





豊田南用水

